


Tournai



Données statistiques

Anciennes communes constituantes :

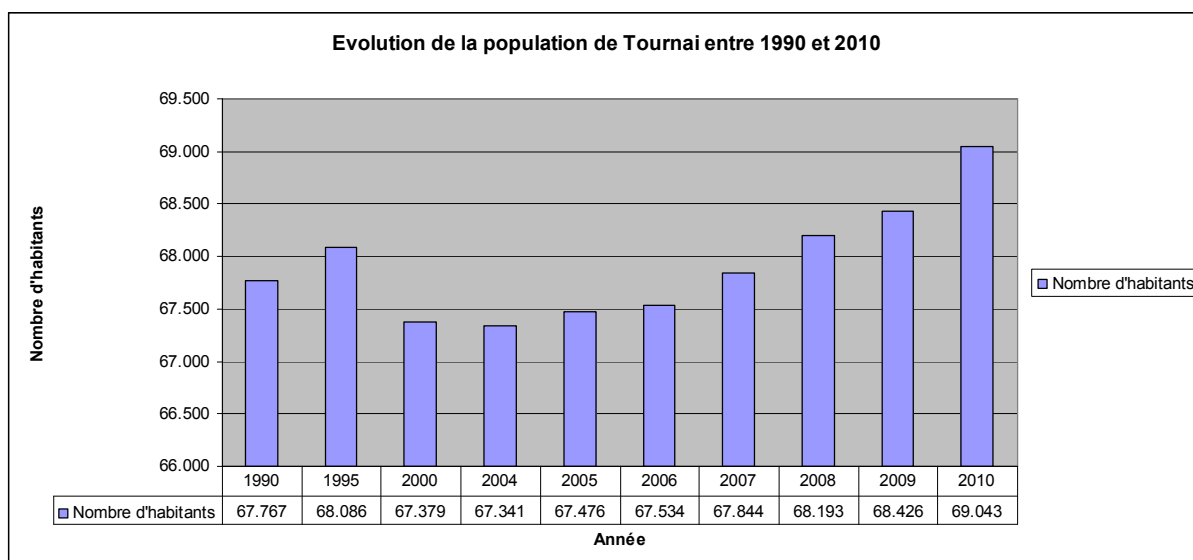
Barry, Beclers, Blandain, Chercq, Ere, Esplechin, Froidmont, Froyennes, Gaurain-Ramecroix, Havinnes, Hertain, Kain, Lamain, Marquain, Maulde, Melles, Mont-Saint-Aubert, Mourcourt, Orcq, Quartes, Ramegnies-Chin, Rumillies, Saint-Maur, Templeuve, Thimougies, Tournai, Vaulx, Vezon, Warchin, Willemeau

Superficie : 213,76km² (15,53 % de territoire de la W. P.)

Densité de population : 298 habitants/km² - commune non rurale

Population : 1^{er} janvier 2010 : 69 043 habitants (+ 2,19 % par rapport à 2006)

20,86 % de la population de la Wallonie Picarde



Structure de la population :

Structure de la population	2006	2008	Evolution
Moins de 20 ans	15 401	15 333	- 68
de 20 ans à 64 ans	40 104	40 943	+ 839
65 ans et plus	12 029	11 917	- 112

Source : http://www.fsagx.ac.be/eg/capru/communes-wallonnes-en-chiffres?view=all&choix=affiche_resultats

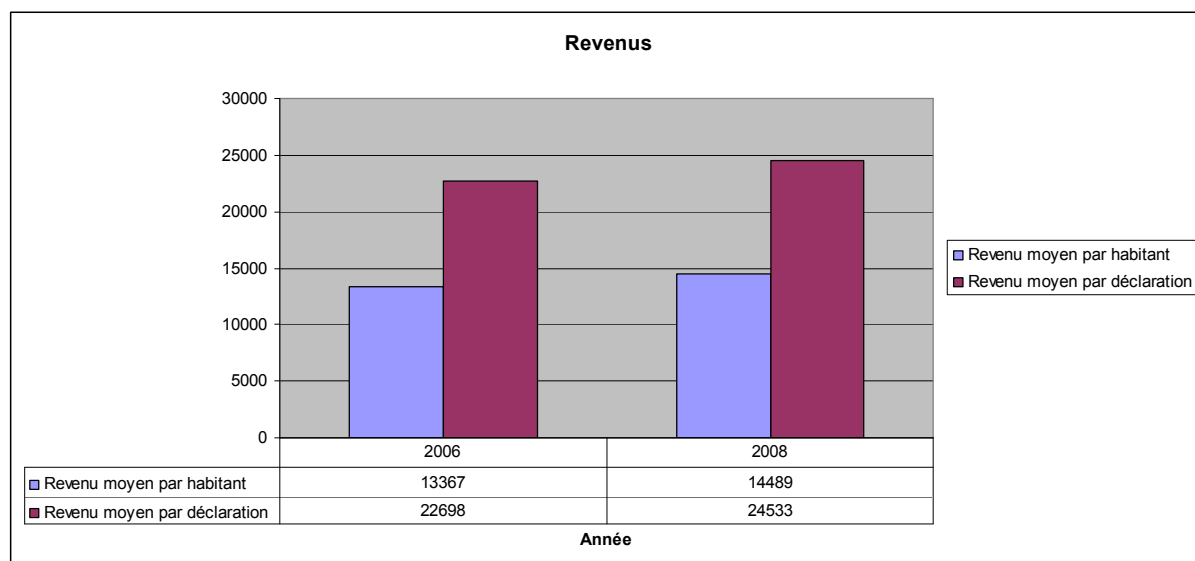
Activité de la population

Activité de la population	2005		2009	
	Population	Taux d'activité	Population	Taux d'activité
Population en âge de travailler (15-64 ans)	44 260 habitants	68,4 %	45 727 habitants	66,9 %
Salariés	21 163		21 913	
Indépendants	3 194		3 448	
Aidants	548		462	
D.E.I.	5 265		4 772	
Autres	14 090		15 132	

Sources : IWEPS et CAPRU

Chiffres pour la W.P.

Revenus de la population :



Revenu médian par déclaration :

2006 : 17 070

2008 : 18 328

Indice de richesse :

2006 : 94

2008 : 95

(Belgique : 100)

Nombre de bénéficiaires du RIS :

2006 : 1 032 personnes, soit 2 bénéficiaires pour 1000 habitants (1,53 % de la population totale)

2010 : 997 personnes, soit 1 bénéficiaire pour 1000 habitants (1,44 % de la population totale)

(Moyenne W.P. :

Logement : (2008)

Nombre de ménages : 29 653 (W.P. : 138 615)

Nombre de logements sociaux dans la commune : 3 137, soit 10,6 % du parc immobilier

(W.P. 10807, soit 7,8 %)